

«Администрация Гурьевского городского поселения, рассмотрев ходатайство ООО «Гурьевскэнергосбыт» об установлении публичного сервитута в отношении земельного участка, расположенного в границах земельного участка с кадастровым номером 42:02:0110014:51, с целью доступа к сооружению линии электроснабжения в соответствии со ст. 39.37 Земельного кодекса РФ, расположенного по адресу: Кемеровская область, Гурьевский муниципальный район, Гурьевское городское поселение, г.Гурьевск, ул.Жданова, 35 А, с разрешённым использованием - для размещения промышленных объектов, из земель населённых пунктов, площадь планируемого публичного сервитута 16 кв.м., информирует о возможном установлении публичного сервитута в отношении вышеуказанного земельного участка.

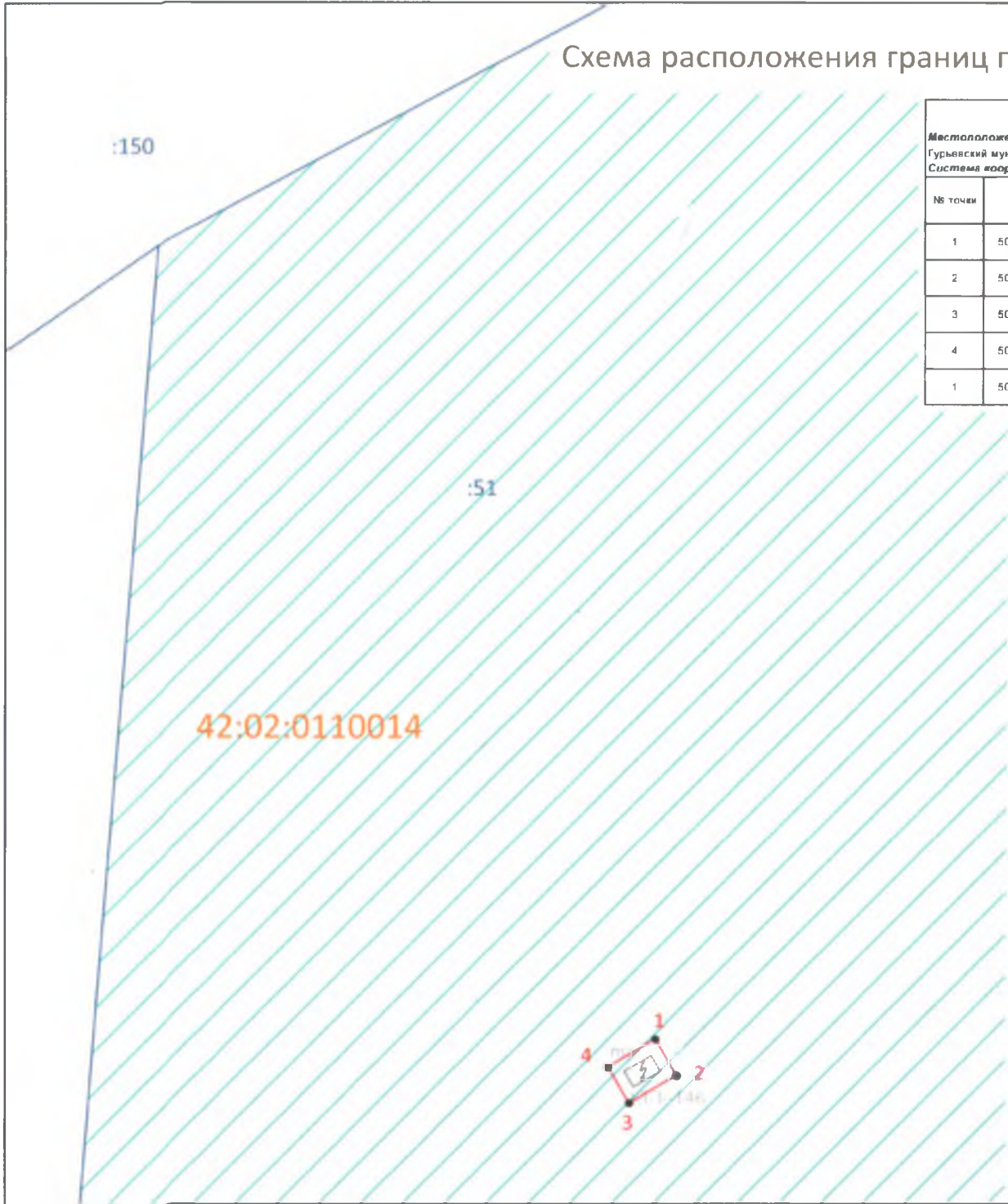
Публичный сервитут устанавливается в связи с договором купли продажи имущества от 22.11.2017г., без изъятия земельного участка. В случае установления публичного сервитута правообладатель земельного участка и обладатель публичного сервитута заключают соглашение в письменной форме.

Правообладатели земельных участков, в отношении которых испрашивается публичный сервитут, если их права не зарегистрированы в Едином государственном реестре недвижимости, в течение 30 дней со дня опубликования сообщения, предусмотренного п.п. 1 п. 3 ст. 39.42 Земельного кодекса РФ, могут подать заявление об учете их прав на земельные участки с приложением копий документов, подтверждающих эти права. В заявлении указывается способ связи с правообладателями земельных участков (почтовый адрес и (или) адрес электронной почты). Правообладатели земельных участков, подавшие такие заявления по истечении указанного срока, несут риски невозможности обеспечения их прав в связи с отсутствием информации о таких лицах и их правах на земельные участки.

Заинтересованные лица могут ознакомиться с поступившем ходатайством об установлении публичного сервитута и прилагаемым к нему описанием местоположения границ публичного сервитута на официальном сайте в администрации Гурьевского городского поселения.

Со всеми возникающими вопросами просим обращаться в Комитет по управлению муниципальным имуществом Гурьевского муниципального района предлагает тел.: 8(38463)5-52-74. Местонахождение: Кемеровская область, г.Гурьевск, ул. Ленина, 52 в рабочие дни и часы с 8.00 до 17.00, суббота, воскресенье,- выходные дни».

Схема расположения границ публичного сервитута



Описание границ публичного сервитута				
Местоположение публичного сервитута: Российская Федерация, Кемеровская область				
Гурьевский муниципальный район, Гурьевское городское поселение, г. Гурьевск				
Система координат: МСК-42, 1 зона				
№ точки	X	Y	Метод определения координат	Средняя квадратическая погрешность положения точки
1	506086.58	1334310.58	метод спутниковых геодезических измерений (определений)	0,1
2	506083.51	1334312,37	метод спутниковых геодезических измерений (определений)	0,1
3	506081.17	1334308.36	метод спутниковых геодезических измерений (определений)	0,1
4	506084.24	1334306.57	метод спутниковых геодезических измерений (определений)	0,1
1	506086.58	1334310.58	метод спутниковых геодезических измерений (определений)	0,1

УСЛОВНЫЕ ОБОЗНАЧЕНИЯ:



- 42:02:0110014 — Номер кадастрового квартала
- :51 — Граница и кадастровый номер земельного участка, прошедшего ГКУ
- Проектные границы публичного сервитута (площадь 16 кв.м.)
- :51 — Земельный участок с кадастровым номером 42:02:0110014:51, в границах которого устанавливается публичный сервитут
- Местоположение объекта *, в отношении которого устанавливается публичный сервитут

Масштаб 1:500

* "Сооружение электротехническое: КТП-146, г. Гурьевск"

Ходатайство об установлении публичного сервитута	
1	Администрация Гурьевского городского поселения наименование органа, принимающего решение об установлении публичного сервитута)
2	Сведения о лице, представившем ходатайство об установлении публичного сервитута (далее - заявитель):
2.1	Полное наименование Общество с ограниченной ответственностью «Гурьевскэнергосбыт»
2.2	Сокращенное наименование ООО «Гурьевскэнергосбыт»
2.3	Организационно-правовая форма Общество с ограниченной ответственностью
2.4	Почтовый адрес (индекс, субъект Российской Федерации, населенный пункт, улица, дом) 652992, Кемеровская область, Гурьевский район, город Гурьевск, улица Лермонтова, дом 9
2.5	Фактический адрес (индекс, субъект Российской Федерации, населенный пункт, улица, дом) 652992, Кемеровская область, Гурьевский район, город Гурьевск, улица Лермонтова, дом 9
2.6	Адрес электронной почты abc32320@gmail.com
2.7	ОГРН 1024200661363
2.8	ИНН 4204005269
3	Сведения о представителе заявителя:
3.1	Фамилия
	Имя
	Отчество (при наличии)
3.2	Адрес электронной почты
3.3	Телефон
3.4	Наименование и реквизиты документа, подтверждающего полномочия представителя заявителя
4	<p>Прошу установить публичный сервитут в отношении земель и (или) земельного(ых) участка(ов) в целях (указываются цели, предусмотренные статьей 39.37 Земельного кодекса Российской Федерации или <u>статьей 3.6 Федерального закона от 25 октября 2001 г. N 137-ФЗ "О введении в действие Земельного кодекса Российской Федерации"</u>):</p> <p>1. Юридические лица, право собственности, право хозяйственного ведения или право оперативного управления которых на сооружения, которые в соответствии с Земельным кодексом Российской Федерации могут размещаться на земельном участке и (или) землях на основании публичного сервитута, возникло в порядке, установленном законодательством Российской Федерации, до 1 сентября 2018 года и у которых отсутствуют права на земельный участок, на котором находятся такие сооружения, вправе оформить публичный сервитут. (Собственность-договор купли-продажи имущества от</p>

	22.11.2017г.) Под эксплуатацию <u>КТП -160 кВА ТМ-160 кВа (диспетчерское наименование- ТП 146).</u>	
5	Испрашиваемый срок публичного сервитута: 49 лет	
6	Срок, в течение которого в соответствии с расчетом заявителя использование земельного участка (его части) и (или) расположенного на нем объекта недвижимости в соответствии с их разрешенным использованием будет в соответствии с подпунктом 4 пункта 1 статьи 39.41 Земельного кодекса Российской Федерации невозможно или существенно затруднено (при возникновении таких обстоятельств)	
7	Обоснование необходимости установления публичного сервитута: (Собственность- договор купли-продажи имущества от 22.11.2017г.)	
8	Сведения о правообладателе инженерного сооружения, которое переносится в связи с изъятием земельного участка для государственных или муниципальных нужд в случае, если заявитель не является собственником указанного инженерного сооружения (в данном случае указываются сведения в объеме, предусмотренном пунктом 2 настоящей Формы) (заполняется в случае, если ходатайство об установлении публичного сервитута подается с целью установления сервитута в целях реконструкции инженерного сооружения, которое переносится в связи с изъятием такого земельного участка для государственных или муниципальных нужд)	
9	Кадастровые номера земельных участков (при их наличии), в отношении которых испрашивается публичный сервитут и границы которых внесены в Единый государственный реестр недвижимости	42:02:0110014:51
10	Вид права, на котором инженерное сооружение принадлежит заявителю (если подано ходатайство об установлении публичного сервитута в целях реконструкции или эксплуатации инженерного сооружения) Под Эксплуатацию. (Собственность-договор купли-продажи имущества от 22.03.1994г. Регистрационный номер № 001. Свидетельство от 22.03.1994г. Регистрационный № 02.)	
11	Сведения о способах представления результатов рассмотрения ходатайства:	
	в виде электронного документа, который направляется уполномоченным органом заявителю посредством электронной почты	<u>нет</u> (да/нет)
	в виде бумажного документа, который заявитель получает непосредственно при личном обращении или посредством почтового отправления	<u>да</u> (да/нет)
12	Документы, прилагаемые к ходатайству: 1. Копия ИНН; 2. Копия ОГРН; 3. Копия Устава; 4. Схема (сведения о границах публичного сервитута); 5. договор купли-продажи имущества от 22.11.2017г.	
13	Подтверждаю согласие на обработку персональных данных (сбор, систематизацию, накопление, хранение, уточнение (обновление, изменение), использование, распространение (в том числе передачу), обезличивание, блокирование, уничтожение персональных данных, а также иных действий, необходимых для обработки персональных данных в соответствии с законодательством Российской Федерации), в том числе в автоматизированном режиме	

14	Подтверждаю, что сведения, указанные в настоящем ходатайстве, на дату представления ходатайства достоверны; документы (копии документов) и содержащиеся в них сведения соответствуют требованиям, установленным статьей 39.41 Земельного кодекса Российской Федерации	
15	Подпись:	Дата:
	 _____ (подпись)	 _____ (инициалы, фамилия)

